

5

**Umferðaröryggisúttekt
Nesjavallaleiðar,
435_00 - 435_02**



10.10.2016

Flokkun gagna innan Vegagerðarinnar

Flokkur	Efnissvið	Einkenni (litur)
1	Lög, reglugerðir, og önnur fyrirmæli stjórnvalda	Svartur
2	Stjórnunarleg fyrirmæli, skipurit, verkefnaskipting, númeraðar orðsendingar	Gulur
3	Reglur, alm. verklýsingar, sérskilmálar	Rauður
4	Handbækur, leiðbeiningar	Grænn
5	Greinargerðir, álitserðir, skýrslur, yfirlit	Blár
Ú	Útboðslýsingar	

EFNISYFIRLIT:

1 Inngangur	2
2 Úttektarhópur og úttektarferli	2
3 Gögn	3
4 Slysagreining og mikilvægar upplýsingar	3
5 Samantekt um úttektina	5
Fylgiskjal	8

1 Inngangur

Nesjavallaleið kafla 435-00 er 4,61 km langur, kafla 435-01 er 8,87 km langur og kafla 435-02 er 13,90 km langur. Þeir voru allir skoðaðir í þessari úttekt. Þessir kaflar tilheyra Suðursvæði Vegagerðarinnar. Kafla 435-00 liggur frá Hringvegi (1-e2) austur að Hafravatnsvegi. Kafla 435-01 liggur frá Hafravatnsvegi austur að sýslumörkum. Kafla 435-02 liggur frá sýslumörkum að Grafningsvegi efri (360-03). Nesjavallaleið er tengivegur. Ársdagsumferð, ÁDU, árið 2012, var 338 bílar á sólarhring á vegkafla 435-00, 234 bílar á sólarhring á vegkafla 435-01 og 165 bílar á sólarhring á vegkafla 435-02, sjá töflu 1. Leyfilegur hámarkshraði er 70 km/klst.



Mynd 1 Nesjavallaleið kaflar 435-00, 01 og 02

2 Úttektarhópur og úttektarferli

Í úttektarhópnum voru Auður Þóra Árnadóttir, forstöðumaður umferðardeildar Vegagerðarinnar, Sigurður Björn Reynisson, verkefnastjóri á áætlanadeild Vegagerðarinnar og Hilmar Finnsson deildarstjóri á hönnunardeild Vegagerðarinnar.

Enginn sérstakur undirbúningsfundur var haldinn en í þessari úttekt var áherslan fyrst og fremst lögð á skráningu athugasemda, vettvangsskráningu, og gert ráð fyrir að þeir sem fá gögnin í hendur komi aftur á staðinn við undirbúning úrbóta og ákveði viðeigandi lausnir. Úttektin fór fram 25. og 26. júní 2013.

Sigurður sá um akstur og mælingar og Auður og Hilmar mátu aðstæður og komu með tillögur að úrbótum. Auður sá um skráningu í vettvangsskráningarkerfið og tók ljósmyndir. Katrín Halldórsdóttir, verkfræðingur á umferðardeild, og Auður sáu um gerð skýrslunnar.

3 Gögn

Gögnin sem úttektarhópurinn var með voru Veghönnunarreglurnar, Umferð á þjóðvegum og Umferðaröryggisúttekt vega, leiðbeiningar.

4 Slysagreining og mikilvægar upplýsingar

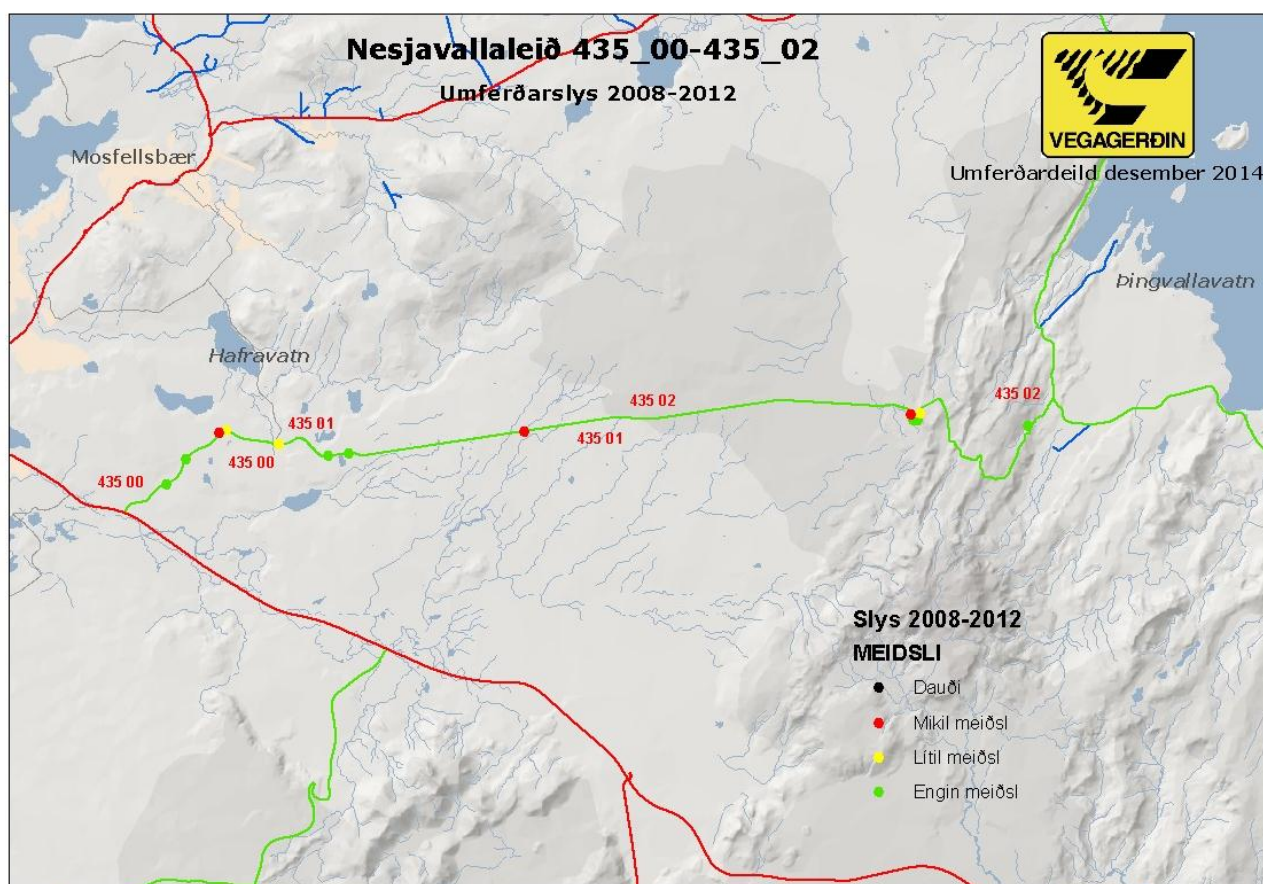
Á tímabilinu 2008-2012 urðu 14 umferðarslys á Nesjavallaleið, sjá mynd 2. Þau skiptust þannig að á kafla 435_00 urðu fjögur slys, á kafla 435_01 urðu fjögur slys og á kafla 435_02 urðu sex slys.

Meðalslysafíðni á tímabilinu á veginum í heild sinni var 1,01 slys á milljón ekinna km á tímabilinu. Til samanburðar var meðalslysafíðni á öllum stofnvegum, tengivegum og landsvegum 1,17 slys á milljón ekinna km á sama tímabili. Slysafíðnin á veginum sem tekinn var út er því ögn lægri en gengur og gerist.

Í sex tilvikum urðu meiðsli á fólki þar af mikil meiðsli í þremur tilvikum. Dagsbirta var í fimm tilvikum þegar slys urðu á fólki og myrkur í einu. Í einu tilviki var hálka skráð á veginum þegar meiðsli urðu á fólki, í 4 tilvikum var skráð að vegurinn hafi verið þurr og í einu tilviki er ekki vitað um færðina.

Í 2 tilvikum var hálka skráð á vegi þegar slys varð en yfirleitt var skráð að vegurinn væri þurr þegar slysið varð og í nokkrum tilvikum er ekki vitað um færðina. Í 9 tilvikum var dagsbirta þegar slysið varð, í 3 tilvikum var rökkur eða myrkur og í 2 tilvikum er ekki vitað um birtuskilyrðin.

Í átta tilvikum var um útafakstur að ræða, í þremur tilvikum féll ökumaður af bifhjóli, í tveimur tilvikum var ekið á vegrið eða umferðarmerki og í einu tilviki var ekið á dýr. Mikil meiðsli hlutust í tveimur af útafaksturtilvikunum og í einu tilvikinu þegar ökumaður féll af bifhjóli. Lítil meiðsli hlutust í þremur af útafaksturtilvikunum.



Mynd 2 Umferðarslys á Nesjavallaleið, vegkaflar 435-01 og 02

Á vegkafla 435_00 urðu meiðsl á fólki í tveimur tilvikum, lítil meiðsl í öðru tilvikinu og mikil meiðsl í hinu. Slysini urðu í beygju við stöð 3300 og í báðum tilvikunum var ekið útaf hægra megin. Í hinum tveimur tilvikunum þegar ekki urðu meiðsl á fólki var annars vegar ekið út af beinum vegi hægra megin og hins vegar ekið út af beinum vegi vinstra megin.

Á vegkafla 435_01 er enginn einn áberandi slysaástandur. Í tveimur tilvikum var ekið á fastan hlut, í öðru tilvikinu á vegrið og í hinu tilvikinu á umferðarmerki. Í einu tilviki var um útafakstur að ræða og urðu lítil meiðsl á fólki í því slysi. Í einu tilviki féll ökumaður af bifhjóli sem hann missti stjórn á þegar lamb hljóp skyndilega yfir veginn og hlaut hann mikil meiðsl af.

Af einstökum slysaástandum sker beygjukafla á vegkafla 435_02 á milli stöðva 7000 og 7800, sig úr. Þar urðu fimm slys á tímabilinu. Þrisvar sinnum var ekið út af vegi og urðu mikil meiðsl á fólki í einu tilviki og lítil meiðsl á fólki í öðru. Í einu af þessum þrem útafaksturtilvikum var hálka á vegi en þurr í hinum. Í tveimur tilvikum missti ökumaður bifhjól stjórn á ökutæki sínu í lausamöl og féll af því en ekki urðu meiðsl á fólki. Eitt annað slys varð á vegkaflanum á tímabilinu, ekið var á lamb en ekki urðu meiðsl á fólki.

Eins og fram hefur komið sker beygjukafla á vegkafla 435_02 sig úr og útafakstursslys eru áberandi þar. Því er mikilvægt að útfæra umhverfi vegarins á þessum kafla þannig að alvarleg slys verði ekki á fólki þó að það lenti út af vegi.

Í töflu 1 eru sýnd grunngögn sem eiga við úttektarkaflana.

Tafla 1 Grunn gögn

Veg- og kaflanúmer og stöð í km		Leyfilegur hámarks- hraði (km/klst)	ÁDU (fjöldi bíla á sólahr.)	Lágmarks- breidd öryggissvæðis (m)
Byrjun	Endir			
435_00_0,00	435_00_4,61	80	338	6
435_01_0,00	435_01_8,87	70	234	4
435_02_0,00	435_02_13,9	70	165	4

5 Samantekt um úttektina

Nesjavallaleið er sérstök að því leyti að á tæplega 14,7 km löngum kafla alls verður ekki hjá því komist að setja upp vegrið vegna þess að hitaveitulögn liggur innan öryggissvæðis. Þarna getur skapast mikil hættu við útafakstur. Þetta gildir nánar tiltekið frá stöð 1409 á kafla 435-01 til stöðvar 2026, á sama kafla, vinstra megin vegar, frá stöð 2353 á kafla 435-01 til stöðvar 6978 á kafla 435-02, vinstra megin vegar og aftur frá stöð 7744 á 435-02 til stöðvar 8057 á sama kafla, hægra megin vegar en þar er hitaveitupípa í 3-4 m fjarlægð frá akbrautarkanti. Hitaveitulögnin er einnig mjög nálægt vegi á þeim kafla á 435-02, hægra megin vegar, sem nær frá stöð 8291 til stöðvar 8402 og einnig á milli stöðva 11006 og 11091 vinstra megin vegar.



Mynd 3 Hitaveitulögn liggur nálægt vegi á löngum kafla Nesjavallaleiðar.

Að öðru leyti snúa helstu athugasemdir sem gerðar voru í umferðaröryggisúttekt þessari að því að víða er:

- Flái of brattur
- Grjót innan öryggissvæðis
- Ræsi óvarin
- Lúpína nálægt veginum. Hana þyrfti að fjarlægja.

Bent er á fleiri varhugaverð atriði í samantekt um hvern vegkafla fyrir sig hér að neðan. Niðurstöður úttektarinnar er svo að finna í fylgiskjölum aftast í skýrslunni. Í þeim eru upplýsingar um staðsetningu (lengd í línu) ásamt lýsingu og ljósmyndum, ef til eru, um öll atriði sem skráð voru í umferðaröryggisúttekt vegarins.

435-00

Á vegkafla 435-00 þarf víða að mýkja fláa vegarins og hreinsa grjót af öryggissvæði. Töluvert er af tengingum og vegamótum á vegkaflanum þar sem sums staðar þarf að huga að kverkum. Sérstaklega er bent á mikilvægi þess að laga fláa þvervegjar við aðaltengingu að byggingarstað vegna fangelsisins, sá staður er mjög slæmur og þarf að athuga við fyrsta tækifæri. Á vegkaflanum eru tvö, óvarin ræsi. Á tveimur stöðum er klöpp nálægt vegi sem þarf að athuga og á einum stað er skering of nálægt vegi. Á þremur stöðum eru skiltapúðar þar sem athuga þarf með kverkar og einnig þarf að athuga hvort skiltið sem sýnir Langavatn eigi að vera þar. Skráð er að skurður sé innan öryggissvæðis á einum stað, skurðurinn er djúpur og kemur í framhaldi af bröttum fláa. Í stöð 1035 er vegsýn skert vegna gróðurs. Á fyrri hluta vegkaflans, eru hvassar malbiksbrúnir sem þarf að athuga.

435-01

Á vegkafla 435-01 er flái vegarins víða of brattur. Fjarlægja þarf staka steina af öryggissvæði og huga að lausnum þar sem skráð er að grjót sé meðfram vegi. Á vegkaflanum eru 23 óvarin ræsi, misstór, sem þarf að skoða. Í stöð 7185 er mjög slæmur staður, tvöfalt ræsi og stórgrytt dæld, sem er mikilvægt að athuga. Í stöð 5982 er einnig slæmur staður við óvarið ræsi. Töluvert er af tengingum og vegamótum á vegkaflanum og á sumum stöðum þarf að huga að kverkunum, t.d. í stöð 213, 1225 og 1323. Á tveimur stöðum er skurður innan öryggissvæðis og annar staðurinn er mjög slæmur, frá stöð 16-209 vinstra megin, þar sem bratt er niður að skurði og vatn í honum að hluta. Á hinum staðnum þar sem skurður kemur inn á öryggissvæðið er einnig reiðstígur sem liggur á milli vegarins og skurðarins. Í stöð 824-1102 er reiðstígur innan öryggissvæðis en mislangt frá veginum. Á allnokkrum stöðum er skráð að klöpp eða skering sé nálægt vegi en á einum stað, frá stöð 4433 til stöðvar 4461, er mjög slæm klapparskering sem þarf að athuga. Í stöð 2286 er stórt tré við veg sem þarf að fjarlægja. Í stöð 131 er slæmur staður, þar er merkjapúði með of bröttum fláa alveg við hliðina á hitaveitubrunni. Frá stöð 3784 til stöðvar 5182, vinstra megin, er slitlagsbrún brött. Í stöð 5018 er ómerkt blindhæð. Í stöð 121, 790, 1063 eru hitaveitubrunnar innan öryggissvæðis. Í stöð 614 er gömul skiltaundirstaða sem getur verið hættuleg og þarf að athuga með. Í stöð 2227 er steypdur brunnur sem þarf að athuga með. Í stöð 3696 er þess getið að vegurinn sé allur mjór, 5,8 m, kantlína sé mjó og slitrótt og víða sé brotið upp úr kanti. Vegbreidd í stöð 7185 mældist 5,7 m. Frá stöð 4224 til stöðvar 4423 er skráð að slitlagsbrún sé brött. Sama á við um kaflann milli stöðva 4484 og 5196. Í stöð 5981 er hættulegur staður, þar hefur runnið úr vegi við ræsi. Í stöð 8341 er braggahús í um 1 m fjarlægð frá vegkanti.

435-02

Á vegkafla 435-02 er flái vegarins víða of brattur og sérstaklega er bent á slæman fláa frá stöð 10374 að stöð 10549 (175 m) vinstra megin vegar og frá stöð 12753 að stöð 12866 (113 m) hægra megin vegar. Frá stöð 7116 að stöð 7344 hægra megin vegar er of brattur flái við utanverða beygju og stórgrýti í neðri hluta hans á köflum. Á mörgum stöðum eru stakir steinar/grjót innan öryggissvæðis sem þarf að fjarlægja. Á 37 stöðum er óvarið ræsi skráð, í nokkrum tilfellum er um slæman stað að ræða en í öðrum tilvikum virtist ræsið nokkuð meinlaust. Nokkrar tengingar og ein vegamót eru á vegkaflanum en ekki eru gerðar athugasemdir við kverkar. Í nokkrum tilvikum er merkt að tengingin sé yfirkeyrsla fyrir vélsleða og sums staðar er gerð athugasemd við að um mjög gróft efni sé að ræða. Á nokkrum stöðum er skráð að klöpp eða skering sé nálægt vegi. Skoða þarf skeringu sem nær frá stöð 9524 til stöðvar 9578 og athuga þarf hvort það þurfi að setja vegrið vegna klappar sem nær frá stöð 7456 að stöð 7505. Á nokkrum stöðum er skráð að vegbúnaður sé við veg, t.d. skiltarör án merkis, stólpi með lokunardeðu og umferðarmerki. Á nokkrum stöðum er skráð þverhnípi við veginn og þar þarf að athuga hvort setja þurfi vegrið. Á einum stað er skráð að skurður sé innan öryggissvæðis. Í stöð 747 mætti setja stefnuörvar í beygju. Í stöð 6060 er braggahús um 1 m frá vegkanti sem þarf að athuga með.

Niðurstöður úttektarinnar eru í fylgiskjölum hér fyrir aftan. Þar er varhugaverðum atriðum sem fundust lýst með upplýsingum um staðsetningu (lengd í línu) og ljósmyndum, ef til eru.

Umferðaröryggisúttekt vega



Fylgiskjal

Umferðaröryggisúttekt vega

Veg- og kaflanr.	Vegheiti	Byrjun kaflans	Endir kaflans
435	00	Nesjavallaleið	Hafravatnsvegur

Aðstæður (B beggja megin, V: vinstra megin, H: hægra megin) (Lengd í m):

B.st.	E.st.	Lengd	Nöfn táknmynda	Gildi	Athugasemdir
60			Tenging	H	
64			Tenging	V	Tenging að gamla Suðurlandsveginum.
65			Vegamót	H	Stóra klöpp.
86	167	81	Of brattur flái	H	
			Ýmislegt		Á fyrri hluta 435-00 eru hvassar malbiksbrúnir. ATH.
90	173	83	Of brattur flái	V	Stallur í fláa.
349	895	546	Of brattur flái	H	Mjög brattur á köflum.
370			Tenging	H	
526	620	94	Of brattur flái	V	
527			Tenging	H	Tenging að Sunnuhlíð.

Dagsetning gagna frá - til: 24.6.2013 10:22:20 - 26.6.2013 15:45:20

Myndir:

--	--

Úrbætur (V: vegaáætlun, Ö: öryggisaðgerð, skráist í aftasta dálk) (Lengd í m):

B.st.	E.st.	Lengd	Úrbætur
60			
64			
65			
86	167	81	
87			
90	173	83	
349	895	546	
370			
526	620	94	
527			

Umferðaröryggisúttekt vega



Veg- og kaflanr.		Vegheiti	Byrjun kaflans	Endir kaflans
435	00	Nesjavallaleið	Hringvegur (1-e2)	Hafravatnsvegur

Aðstæður (B beggja megin, V: vinstra megin, H: hægra megin) (Lengd í m):

B.st.	E.st.	Lengd	Nöfn táknmynda	Gildi	Athugasemdir
573			Óvarið ræsi ≤ 1,5 m	V	
639			Tenging	V	Liggur e.t.v. inn á Geithálsveg.
649			Klöpp nálægt vegi	V	Þessa klöpp þarf að sprengja.
675	896	221	Of brattur flái	V	Brot í fláa og líka brattur.
699	1380	681	Ýmislegt	H	Vinnusvæði.
707			Óvarið ræsi ≤ 1,5 m	V	
884			Stakir steinar	V	Frekar stór.
981			Vegamót	V	Tenging að Geitháls, tengivirki. Ath. kverkar.
987			Merkjapúði	V	Skiltapúði með skilti sem sýnir Langavatn. Ath. Þetta skilti á ekki að vera.
989	1088	99	Of brattur flái	V	

Dagsetning gagna frá - til: 24.6.2013 10:22:20 - 26.6.2013 15:45:20

Myndir:

--	--

Úrbætur (V: vegaáætlun, Ö: öryggisaðgerð, skráist í aftasta dálk) (Lengd í m):

B.st.	E.st.	Lengd	Úrbætur
573			
639			
649			
675	896	221	
699	1380	681	
707			
884			
981			
987			
989	1088	99	

Umferðaröryggisúttekt vega



Veg- og kaflanr.		Vegheiti	Byrjun kaflans	Endir kaflans
435	00	Nesjavallaleið	Hringvegur (1-e2)	Hafravatsvegur

Aðstæður (B beggja megin, V: vinstra megin, H: hægra megin) (Lengd í m):

B.st.	E.st.	Lengd	Nöfn táknmynda	Gildi	Athugasemdir
1002	1137	135	Of brattur flái	H	
1035			Vegsýn skert gróður	H	Trjágróður spillir sjónlengd.
1102			Tenging	V	Aðaltenging að byggingarstað v. fangelsis. Fláar þvervegur mjög slæmir. ATH. STRAX.
1110	1156	46	Of brattur flái	V	
1234			Tenging	V	Bráðabirgðatenging í tengslum við byggingu fangelsis.
1240	1348	108	Of brattur flái	H	
1266	1405	139	Of brattur flái	V	
1358	1387	29	Of brattur flái	H	
1443			Tenging	V	Tenging við línuveg. Ath. laga kverkar.
1564			Merkjapúði	V	Varað við vinnusvæði. Laga fláa og setja fínna efni yfir grjótið.
				Dagsetning gagna frá - til:	24.6.2013 10:22:20 - 26.6.2013 15:45:20

Myndir:

--	--

Úrbætur (V: vegaáætlun, Ö: öryggisaðgerð, skráist í aftasta dálk) (Lengd í m):

B.st.	E.st.	Lengd	Úrbætur
1002	1137	135	
1035			
1102			
1110	1156	46	
1234			
1240	1348	108	
1266	1405	139	
1358	1387	29	
1443			
1564			

Umferðaröryggisúttekt vega



Veg- og kaflannr.	Vegheiti	Byrjun kaflans	Endir kaflans
435	00	Nesjavallaleið	Hringvegur (1-e2)
			Hafravatsvegur

Aðstæður (B beggja megin, V: vinstra megin, H: hægra megin) (Lengd í m):

B.st.	E.st.	Lengd	Nöfn tákmynda	Gildi	Athugasemdir
1663			Vegamót	H	Lynghólsvegur (er þó ekki á skrá að sögn SBR)
1852			Stakir steinar	V	Tveir steinar.
2108			Ýmislegt	V	Grasigróinn malarhaugur við veg.
2339	2359	20	Grjót meðfram vegi	V	
2418			Stakir steinar	V	Litlir steinar í kanti.
2431			Stakir steinar	V	Lítill steinn í kanti.
2528			Klökk nálægt vegi	V	Tók 1-2 myndir.
2578	2626	48	Grjót meðfram vegi	V	Grjót í fláa.
2636	2793	157	Skering nálægt vegi	V	Hreinsa þarf grjót úr rás og skeringu.
2806	2910	104	Of brattur flái	V	Fjarlægja þarf grjót og slétta fláa. Flái ekki hár.
Dagsetning gagna frá - til:					24.6.2013 10:22:20 - 26.6.2013 15:45:20

Myndir:



435-00_2528

Úrbætur (V: vegaáætlun, Ö: öryggisaðgerð, skráist í aftasta dálk) (Lengd í m):

B.st.	E.st.	Lengd	Úrbætur
1663			
1852			
2108			
2339	2359	20	
2418			
2431			
2528			
2578	2626	48	
2636	2793	157	
2806	2910	104	

Umferðaröryggisúttekt vega



Veg- og kaflanr.	Vegheiti	Byrjun kaflans	Endir kaflans
435	00	Nesjavallaleið	Hrafravatsvegur

Aðstæður (B beggja megin, V: vinstra megin, H: hægra megin) (Lengd í m):

B.st.	E.st.	Lengd	Nöfn táknmynda	Gildi	Athugasemdir
2919			Stakir steinar	H	Þarf að fjarlægja.
2919			Ýmislegt		Þverun línuvegjar.
2924			Stakir steinar	V	
2924			Tenging	V	
2933	2979	46	Of brattur flái	V	Hefði þurft að lengja vegrið sem þessari lengd nemur.
2945	2979	34	Of brattur flái	H	Endar í niðurgröfnum vegriðsenda.
					Skráningu eytt, var prufuskráning 24/6/2013.
2979	3054	75	Ýmislegt	V	Bitavegrið til staðar.
2980	3057	77	Ýmislegt	H	Vegrið
3054	3160	106	Of brattur flái	V	Stallur í fláa og mjög brattur í restina.
				Dagsetning gagna frá - til:	24.6.2013 10:22:20 - 26.6.2013 15:45:20

Myndir:

--	--

Úrbætur (V: vegaáætlun, Ö: öryggisaðgerð, skráist í aftasta dálk) (Lengd í m):

B.st.	E.st.	Lengd	Úrbætur
2919			
2919			
2924			
2924			
2933	2979	46	
2945	2979	34	
2979	3054	75	
2980	3057	77	
3054	3160	106	

Umferðaröryggisúttekt vega



Veg- og kaflanr.	Vegheiti	Byrjun kaflans	Endir kaflans
435	00	Nesjavallaleið	Hringvegur (1-e2)
			Hafravatsvegur

Aðstæður (B beggja megin, V: vinstra megin, H: hægra megin) (Lengd í m):

B.st.	E.st.	Lengd	Nöfn táknmynda	Gildi	Athugasemdir
3055	3116	61	Of brattur flái	H	Byrjar þar sem vegrið endar.
3303	3361	58	Of brattur flái	V	Stallur í fláa.
3620			Stakir steinar	V	Steinn í vegkanti, þvermál 30 cm.
3691	3764	73	Of brattur flái	V	Stallur í fláa Flái er þó lágur.
3826			Tenging	V	Tenging inn á tún.
4281			Tenging	V	Tenging inn að hrossagerði.
4522			Vegamót	H	Lynghólsvegur, seinni endi m.v. akstursstefnu frá Reykjavík.
4530			Merkjapúði	V	Of brattur flái á skiltapúða sem sýnir Lynghólsveg og einnig er skilti sem segir að sýna þurfi aðgát vegna vatnsverndarsvæðis 4,4 km.
4542	4593	51	Skurður við veg	V	Ath. flái var líka brattur og skurður djúpur. Ath. vel.
				Dagsetning gagna frá - til:	24.6.2013 10:22:20 - 26.6.2013 15:45:20

Myndir:

Úrbætur (V: vegaáætlun, Ö: öryggisaðgerð, skráist í aftasta dálk) (Lengd í m):

B.st.	E.st.	Lengd	Úrbætur
3055	3116	61	
3303	3361	58	
3620			
3691	3764	73	
3826			
4281			
4522			
4530			
4542	4593	51	

Umferðaröryggisúttekt vega



Veg- og kaflanr.	Vegheiti	Byrjun kaflans	Endir kaflans
435	01	Nesjavallaleið	Hafravatnsvegur
			Sýslumörk

Aðstæður (B beggja megin, V: vinstra megin, H: hægra megin) (Lengd í m):

B.st.	E.st.	Lengd	Nöfn táknmynda	Gildi	Athugasemdir
3			Vegamót	V	Hafravatnsvegur
14			Tenging	H	Tenging að Dallandi.
16	209	193	Skurður við veg	V	Skurður meðfram vegi og brattur flái niður að honum. Mjög slæmur staður. Vatn í skurði að hluta.
18	121	103	Stígur nálægt vegi	H	Reiðvegur (Grafningur) milli vegar og skurðar.
18	103	85	Skurður við veg	H	Skurðbakki í 4-5 m fjarlægð frá kantlínu. 2 myndir í byrjunarstöð.
121			Ýmislegt	H	Hitaveitubrunnur innan öryggissvæðis. Mynd .
121	132	11	Of brattur flái	H	
131			Merkjapúði	H	Með of bröttum fláa. (Alveg við hliðina á hitaveitubrunni, slæmur staður).
186	227	41	Of brattur flái	H	
213			Tenging	V	Ath. sérstaklega kverkar beggja vegna, brattar og gætu virkað eins og veggur fyrir þá sem aka út af á leið niður brekkuna.
Dagsetning gagna frá - til:					24.6.2013 10:31:03 - 26.6.2013 14:51:17

Myndir:



435_00018



435_00121

Úrbætur (V: vegaáætlun, Ö: öryggisaðgerð, skráist í aftasta dálk) (Lengd í m):

B.st.	E.st.	Lengd	Úrbætur
3			
14			
16	209	193	
18	121	103	
18	103	85	
121			
121	132	11	
131			
186	227	41	
213			

Umferðaröryggisúttekt vega



Veg- og kaflannr.	Vegheiti	Byrjun kaflans	Endir kaflans
435	01	Nesjavallaleið	Hafravatnsvegur
			Sýslumörk

Aðstæður (B beggja megin, V: vinstra megin, H: hægra megin) (Lengd í m):

B.st.	E.st.	Lengd	Nöfn táknmynda	Gildi	Athugasemdir
215	239	24	Of brattur flái	V	
			Ýmislegt	V	Almennt ætti að huga að leiðum til að fjarlægja lúpínu meðfram vegi.
276			Tenging	V	Tenging og ræsi í gegnum hana.
280	363	83	Of brattur flái	V	Ójafn og brattur flái. Framhald enn óljóst vegna lúpínu.
288			Tenging	H	
357			Tenging	H	
409			Tenging	V	Tenging (m.a. að húsi með 3 póstkössum).
470	524	54	Of brattur flái	V	Ýmist brattur eða stallaður flái, ekki hár. Óljóst í framhaldinu vegna lúpínu.
546			Tenging	V	Tenging að sumarbústað.
562	614	52	Grjót meðfram vegi	H	Grófur flái.
				Dagsetning gagna frá - til:	24.6.2013 10:31:03 - 26.6.2013 14:51:17

Myndir:

--	--

Úrbætur (V: vegaáætlun, Ö: öryggisaðgerð, skráist í aftasta dálk) (Lengd í m):

B.st.	E.st.	Lengd	Úrbætur
215	239	24	
239			
276			
280	363	83	
288			
357			
409			
470	524	54	
546			
562	614	52	

Umferðaröryggisúttekt vega



Veg- og kaflanr.	Vegheiti	Byrjun kaflans	Endir kaflans
435	01	Nesjavallaleið	Hafravatnsvegur
			Sýslumörk

Aðstæður (B beggja megin, V: vinstra megin, H: hægra megin) (Lengd í m):

B.st.	E.st.	Lengd	Nöfn táknmynda	Gildi	Athugasemdir
566	627	61	Of brattur flái	V	Misbrattur flái og grýttur.
614			Ýmislegt	H	Ath. gömul skiltaundirstaða. Hættuleg.
664			Tenging	V	Tenging að sumarbústað. Ekki merkileg en virðist vera notuð.
671	693	22	Grjót meðfram vegi	V	Stórgrýti meðfram vegi.
677			Óvarið ræsi ≤ 1,5 m	V	
689	753	64	Skering nálægt vegi	H	Þarf að víkka.
739			Stakir steinar	V	Stakir steinar í jaðri tengingar.
746			Tenging	V	Tenging að sumarbústöðum.
765			Tenging	H	
780			Stakir steinar	V	

Dagsetning gagna frá - til: 24.6.2013 10:31:03 - 26.6.2013 14:51:17

Myndir:

--	--

Úrbætur (V: vegaáætlun, Ö: öryggisaðgerð, skráist í aftasta dálk) (Lengd í m):

B.st.	E.st.	Lengd	Úrbætur
566	627	61	
614			
664			
671	693	22	
677			
689	753	64	
739			
746			
765			
780			

Umferðaröryggisúttekt vega



Veg- og kaflanr.	Vegheiti	Byrjun kaflans	Endir kaflans
435	01	Nesjavallaleið	Hafravatnsvegur
			Sýslumörk

Aðstæður (B beggja megin, V: vinstra megin, H: hægra megin) (Lengd í m):

B.st.	E.st.	Lengd	Nöfn táknmynda	Gildi	Athugasemdir
781	819	38	Of brattur flái	V	
790			Ýmislegt	H	Hitaveitubrunnur innan öryggissv.
791			Stakir steinar	V	Nokkrir stórir steinar saman.
824			Tenging	V	Brött tenging upp á veg. Vantar efni í vegbrúnina. Spurning hvort þessi tenging eigi að vera.
824	1102	278	Stígur nálægt vegi	V	Reiðstígur innan öryggissvæðis, mislangt frá.
835	945	110	Grjót meðfram vegi	V	Stórgryti meðfram vegi á köflum. Flái einnig ójafn og rás óljós. Flái líka brattur.
849	908	59	Of brattur flái	H	Mjög brattur.
954			Ýmislegt	V	Rafmagnskassi.
959			Tenging	V	Sumarbústaðavegur.
966			Óvarið ræsi ≤ 1,5 m	V	Ath. kverk við tengingu við ræsi.
				Dagsetning gagna frá - til:	24.6.2013 10:31:03 - 26.6.2013 14:51:17

Myndir:

--	--

Úrbætur (V: vegaáætlun, Ö: öryggisaðgerð, skráist í aftasta dálk) (Lengd í m):

B.st.	E.st.	Lengd	Úrbætur
781	819	38	
790			
791			
824			
824	1102	278	
835	945	110	
849	908	59	
954			
959			
966			

Umferðaröryggisúttekt vega



Veg- og kaflanr.		Vegheiti	Byrjun kaflans	Endir kaflans
435	01	Nesjavallaleið	Hafravatnsvegur	Sýslumörk

Aðstæður (B beggja megin, V: vinstra megin, H: hægra megin) (Lengd í m):

B.st.	E.st.	Lengd	Nöfn táknmynda	Gildi	Athugasemdir
1030	1087	57	Of brattur flái	V	
1054			Stakir steinar	V	Stór.
1063			Ýmislegt	H	Hitaveitubrunnur með stútum innan öryggissv.
1112	1217	105	Of brattur flái	V	
1130	1169	39	Of brattur flái	H	
1225			Tenging	V	Tenging að Himnaríki. Laga þarf kverk, þar er ræsi og grjóthleðsla við báða enda.
1323			Vegamót	H	Að sumarbústöðum. Þarf að laga kverk.
1326	1365	39	Of brattur flái	V	
1333			Grjót meðfram vegi	H	Grófur flái og brattur að hluta.
1362			Stakir steinar	V	Stór steinn í jaðri öryggissvæðis.
				Dagsetning gagna frá - til:	24.6.2013 10:31:03 - 26.6.2013 14:51:17

Myndir:

--	--

Úrbætur (V: vegaáætlun, Ö: öryggisaðgerð, skráist í aftasta dálk) (Lengd í m):

B.st.	E.st.	Lengd	Úrbætur
1030	1087	57	
1054			
1063			
1112	1217	105	
1130	1169	39	
1225			
1323			
1326	1365	39	
1333			
1362			

Umferðaröryggisúttekt vega



Veg- og kaflannr.	Vegheiti	Byrjun kaflans	Endir kaflans
435	01	Nesjavallaleið	Hafravatnsvegur
			Sýslumörk

Aðstæður (B beggja megin, V: vinstra megin, H: hægra megin) (Lengd í m):

B.st.	E.st.	Lengd	Nöfn tákmynda	Gildi	Athugasemdir
1381			Stakir steinar	V	
1409	2026	617	Ýmislegt	V	Hitaveitupípa nálægt vegi.
1431	1481	50	Klöpp nálægt vegi	H	
1574	1655	81	Of brattur flái	H	
1696			Stakir steinar	H	
1718	1735	17	Of brattur flái	H	
1774			Klöpp nálægt vegi	H	Ca. 5 m frá kanti.
1863	1882	19	Skering nálægt vegi	H	
1948	2051	103	Skering nálægt vegi	H	
2026	2163	137	Ýmislegt	V	Bitavegrið til staðar.
				Dagsetning gagna frá - til:	24.6.2013 10:31:03 - 26.6.2013 14:51:17

Myndir:

--	--

Úrbætur (V: vegaáætlun, Ö: öryggisaðgerð, skráist í aftasta dálk) (Lengd í m):

B.st.	E.st.	Lengd	Úrbætur
1381			
1409	2026	617	
1431	1481	50	
1574	1655	81	
1696			
1718	1735	17	
1774			
1863	1882	19	
1948	2051	103	
2026	2163	137	

Umferðaröryggisúttekt vega



Veg- og kaflannr.	Vegheiti	Byrjun kaflans	Endir kaflans
435	01	Nesjavallaleið	Hafravatnsvegur
			Sýslumörk

Aðstæður (B beggja megin, V: vinstra megin, H: hægra megin) (Lengd í m):

B.st.	E.st.	Lengd	Nöfn táknmynda	Gildi	Athugasemdir
2074			Stakir steinar	H	Ca. 3 m frá vegi. Hættul.
2123	2153	30	Of brattur flái	H	
2126			Óvarið ræsi ≤ 1,5 m	H	Of stutt og bratt niður að því. Þarf að ganga betur frá.
2150			Óvarið ræsi ≤ 1,5 m	H	Of stutt ræsi sem þarf að ganga frá.
2227			Ýmislegt	V	Steyptur brunnur.
2286			Stórt tré við veg	H	
2299			Tenging	V	Tenging inn á línuveg. Reiðvegur/Grafningur stendur á skilti.
2301			Tenging	H	
2305	2322	17	Skering nálægt vegi	H	
2317			Stakir steinar	V	Fekar litlir.

Dagsetning gagna frá - til: 24.6.2013 10:31:03 - 26.6.2013 14:51:17

Myndir:

--	--

Úrbætur (V: vegaáætlun, Ö: öryggisaðgerð, skráist í aftasta dálk) (Lengd í m):

B.st.	E.st.	Lengd	Úrbætur
2074			
2123	2153	30	
2126			
2150			
2227			
2286			
2299			
2301			
2305	2322	17	
2317			

Umferðaröryggisúttekt vega



Veg- og kaflanr.	Vegheiti	Byrjun kaflans	Endir kaflans
435	01	Nesjavallaleið	Hafravatnsvegur
			Sýslumörk

Aðstæður (B beggja megin, V: vinstra megin, H: hægra megin) (Lengd í m):

B.st.	E.st.	Lengd	Nöfn tákmynda	Gildi	Athugasemdir
2384			Óvarið ræsi ≤ 1,5 m	H	Ræsið er í enda öryggissvæðis en grjóthnullungar í fláafæti gætu valdið hættu.
2687			Klöpp nálægt vegi	H	Þarf að mýkja.
2795	2857	62	Skering nálægt vegi	H	
2975			Óvarið ræsi ≤ 1,5 m	H	Þyrfti að lengja. Stórir steinar við ræsaenda.
3109	3124	15	Klöpp nálægt vegi	H	Klöpp innan öryggissvæðis. Engin vegrás.
3150	3201	51	Of brattur flái	H	
3281			Stakir steinar	H	
3345			Stakir steinar	H	
3368			Tenging	V	Merkt yfirkeysla fyrir vélsleða. Grjót úr yfirkeyslunni hefur hrunið inn á veg. Þessi yfirkeysla er greinilega svolítið notuð.
3537			Óvarið ræsi ≤ 1,5 m	H	
				Dagsetning gagna frá - til:	24.6.2013 10:31:03 - 26.6.2013 14:51:17

Myndir:

--	--

Úrbætur (V: vegaáætlun, Ö: öryggisaðgerð, skráist í aftasta dálk) (Lengd í m):

B.st.	E.st.	Lengd	Úrbætur
2384			
2687			
2795	2857	62	
2975			
3109	3124	15	
3150	3201	51	
3281			
3345			
3368			
3537			

Umferðaröryggisúttekt vega



Veg- og kaflanr.	Vegheiti	Byrjun kaflans	Endir kaflans
435	01	Nesjavallaleið	Hafravatnsvegur
			Sýslumörk

Aðstæður (B beggja megin, V: vinstra megin, H: hægra megin) (Lengd í m):

B.st.	E.st.	Lengd	Nöfn táknmynda	Gildi	Athugasemdir
3637			Stakir steinar	H	
3650	3696	46	Of brattur flái	H	
3696			Ýmislegt		Vegurinn er allur mjór (5,8 m) og kanlína mjó og slitrótt. Víða brotið upp úr kanti.
3784	5182	1398	Malbiksbrúnir	V	Brött slitlagsbrún, RALUMAC.
3791			Tenging	H	Að plani.
3833	3943	110	Of brattur flái	H	Vegkantur brattur en lágur.
3990			Klöpp nálægt vegi	H	
4087			Óvarið ræsi ≤ 1,5 m	H	
4089	4109	20	Of brattur flái	H	
4121	4195	74	Skering nálægt vegi	H	Klapparskering.

Dagsetning gagna frá - til: 24.6.2013 10:31:03 - 26.6.2013 14:51:17

Myndir:

--	--

Úrbætur (V: vegaáætlun, Ö: öryggisaðgerð, skráist í aftasta dálk) (Lengd í m):

B.st.	E.st.	Lengd	Úrbætur
3637			
3650	3696	46	
3696			
3784	5182	1398	
3791			
3833	3943	110	
3990			
4087			
4089	4109	20	
4121	4195	74	

Umferðaröryggisúttekt vega



Veg- og kaflanr.	Vegheiti	Byrjun kaflans	Endir kaflans
435	01	Nesjavallaleið	Hafravatnsvegur
			Sýslumörk

Aðstæður (B beggja megin, V: vinstra megin, H: hægra megin) (Lengd í m):

B.st.	E.st.	Lengd	Nöfn táknmynda	Gildi	Athugasemdir
4224	4423	199	Ýmislegt	H	Brött slitlagsbrún. 3 myndir.
4242	4289	47	Of brattur flái	H	
4399			Tenging	V	Merkt yfirkeysla fyrir vélsleða.
4433	4461	28	Skering nálægt vegi	H	Klapparskering. Mjög slæm.
4484	5196	712	Ýmislegt	H	Brött slitlagsbrún. (Ralumac, sett 2012). Margar myndir. M.a. af vegi framundan. Þar sem bíllinn stóð var breidd vegar (6,90 m).
4557			Óvarið ræsi ≤ 1,5 m	H	Grjót við enda.
4640			Óvarið ræsi ≤ 1,5 m	H	Stærri en næstu ræsi á undan. Þvermál 90cm.
4725			Tenging	H	
4831	4905	74	Of brattur flái	H	
4875			Tenging	V	Merkt yfirkeysla fyrir vélsleða. Tók myndir sbr. líka há slitlagsbrún.

Dagsetning gagna frá - til: 24.6.2013 10:31:03 - 26.6.2013 14:51:17

Myndir:



435-01_04423



435-01_04484

Úrbætur (V: vegaáætlun, Ö: öryggisaðgerð, skráist í aftasta dálk) (Lengd í m):

B.st.	E.st.	Lengd	Úrbætur
4224	4423	199	
4242	4289	47	
4399			
4433	4461	28	
4484	5196	712	
4557			
4640			
4725			
4831	4905	74	
4875			

Umferðaröryggisúttekt vega



Veg- og kaflanr.	Vegheiti	Byrjun kaflans	Endir kaflans
435	01	Nesjavallaleið	Hafravatnsvegur
			Sýslumörk

Aðstæður (B beggja megin, V: vinstra megin, H: hægra megin) (Lengd í m):

B.st.	E.st.	Lengd	Nöfn táknmynda	Gildi	Athugasemdir
4905	4980	75	Skering nálægt vegi	H	
5018	5046	28	Skering nálægt vegi	H	
5018			Blindhæð		Ómerkt.
5157	5196	39	Skering nálægt vegi	H	
5315			Óvarið ræsi ≤ 1,5 m	H	Þyrfti að lengja. Lítið ræsi.
5427			Ýmislegt		Vegbreidd 6 m.
5497			Óvarið ræsi ≤ 1,5 m	H	Lítið ræsi.
5711			Tenging	V	Merkt yfirkeysla fyrir vélsleða. Tók nokkrar myndir af þessari yfirkeyslu og mynd af Vegagerðarbíl í leiðinni.
5940	5992	52	Of brattur flái	H	
5981			Ýmislegt	V	Hættulegur staður. Runnið úr vegi við ræsi. Tvær myndir.

Dagsetning gagna frá - til: 24.6.2013 10:31:03 - 26.6.2013 14:51:17

Myndir:



435-01_05711



435-01_5981

Úrbætur (V: vegaáætlun, Ö: öryggisaðgerð, skráist í aftasta dálk) (Lengd í m):

B.st.	E.st.	Lengd	Úrbætur
4905	4980	75	
5018	5046	28	
5018			
5157	5196	39	
5315			
5427			
5497			
5711			
5940	5992	52	
5981			

Umferðaröryggisúttekt vega



Veg- og kaflanr.	Vegheiti	Byrjun kaflans	Endir kaflans
435	01	Nesjavallaleið	Hafravatnsvegur
			Sýslumörk

Aðstæður (B beggja megin, V: vinstra megin, H: hægra megin) (Lengd í m):

B.st.	E.st.	Lengd	Nöfn táknmynda	Gildi	Athugasemdir
5982			Óvarið ræsi ≤ 1,5 m	H	Slæmur staður. Þarf að lengja ræsi. 1 mynd.
6447			Óvarið ræsi ≤ 1,5 m	H	Tvö ræsi, ca. 1 m í þvermál. Þarf að lengja og ganga frá endum. Slæmur staður. Myndir af Hilmari að mæla.
6680	6742	62	Of brattur flái	H	Aðallega grófur.
6729			Óvarið ræsi ≤ 1,5 m	H	Ræsisendi er innan öryggissvæðis en stórgrýti við endann.
6865			Óvarið ræsi ≤ 1,5 m	H	Stórgrýti við enda.
7121			Stakir steinar	H	
7185			Óvarið ræsi ≤ 1,5 m	H	Tvöfalt ræsi og mjög slæmar aðstæður við ræsisenda. Stórgrýtt dæld. ATH. ATH. Þvermál hólka 1,30 m. Vegbreidd 5,70 m.
			Ýmislegt		Myndir teknar við tvöfalda ræsið. Mynd af kindum í restina.
7282	7327	45	Skering nálægt vegi	H	
7400			Tenging	V	Merkt yfirkeysla fyrir vélsleða.
Dagsetning gagna frá - til:					24.6.2013 10:31:03 - 26.6.2013 14:51:17

Myndir:



435-01_5982



435-01_7185

Úrbætur (V: vegaáætlun, Ö: öryggisaðgerð, skráist í aftasta dálk) (Lengd í m):

B.st.	E.st.	Lengd	Úrbætur
5982			
6447			
6680	6742	62	
6729			
6865			
7121			
7185			
7282	7327	45	
7400			

Umferðaröryggisúttekt vega



Veg- og kaflannr.	Vegheiti	Byrjun kaflans	Endir kaflans
435	01	Nesjavallaleið	Hafravatnsvegur
			Sýslumörk

Aðstæður (B beggja megin, V: vinstra megin, H: hægra megin) (Lengd í m):

B.st.	E.st.	Lengd	Nöfn táknmynda	Gildi	Athugasemdir
7472	7532	60	Of brattur flái	H	
7514			Óvarið ræsi ≤ 1,5 m	H	
7870			Óvarið ræsi ≤ 1,5 m	H	Ræsið er nokkuð langt frá vegi. Ekki fyrsti forgangur.
8004	8104	100	Ýmislegt	H	Plan, frá og til.
8109	8217	108	Of brattur flái	H	
8312			Tenging	V	Merkt yfirkeysla fyrir vélsleða.
8341			Ýmislegt	V	Braggahús í um 1 m fjarlægð frá vegkanti.
8352	8439	87	Of brattur flái	H	
8393			Óvarið ræsi ≤ 1,5 m	H	
8491			Óvarið ræsi ≤ 1,5 m	H	
				Dagsetning gagna frá - til:	24.6.2013 10:31:03 - 26.6.2013 14:51:17

Myndir:

--	--

Úrbætur (V: vegaáætlun, Ö: öryggisaðgerð, skráist í aftasta dálk) (Lengd í m):

B.st.	E.st.	Lengd	Úrbætur
7472	7532	60	
7514			
7870			
8004	8104	100	
8109	8217	108	
8312			
8341			
8352	8439	87	
8393			
8491			

Umferðaröryggisúttekt vega



Veg- og kaflanr.		Vegheiti	Byrjun kaflans	Endir kaflans
435	01	Nesjavallaleið	Hafravatnsvegur	Sýslumörk

Aðstæður (B beggja megin, V: vinstra megin, H: hægra megin) (Lengd í m):

B.st.	E.st.	Lengd	Nöfn táknmynda	Gildi		Athugasemdir
8579			Óvarið ræsi ≤ 1,5 m		H	Þarf að laga frágang.
8695			Óvarið ræsi ≤ 1,5 m		H	Innan öryggissvæðis, stórgrýti við enda.
					Dagsetning gagna frá - til:	24.6.2013 10:31:03 - 26.6.2013 14:51:17

Myndir:

--	--

Úrbætur (V: vegaáætlun, Ö: öryggisaðgerð, skráist í aftasta dálk) (Lengd í m):

B.st.	E.st.	Lengd	Úrbætur
8579			
8695			

Umferðaröryggisúttekt vega



Veg- og kaflannr.	Vegheiti	Byrjun kaflans	Endir kaflans
435	02	Nesjavallaleið	Sýslumörk
			Grafningsvegur efri (360-03)

Aðstæður (B beggja megin, V: vinstra megin, H: hægra megin) (Lengd í m):

B.st.	E.st.	Lengd	Nöfn táknmynda	Gildi	Athugasemdir
46			Óvarið ræsi ≤ 1,5 m	H	Þrír hólkar, þyrfti að lengja.
450			Tenging	V	Merkt yfirkeysla fyrir vélsleða.
511			Óvarið ræsi ≤ 1,5 m	H	Meinleysislegt en mætti laga enda.
628			Óvarið ræsi ≤ 1,5 m	H	Ræsisendi nokkuð langt frá vegi en fylling ofan á ræsi getur virkað sem stökkpallur.
734	986	252	Of brattur flái	H	Við enda beygju. sem merkt var sem hættuleg, beinir kaflar sitt hvorum megin við. Fláinn er víða mjög grófur.
747			Ýmislegt	H	Mætti setja stefnuörvar í beygju.
787			Óvarið ræsi ≤ 1,5 m	H	Líklega í lagi.
1018			Grjót meðfram vegi	H	
1184			Óvarið ræsi ≤ 1,5 m	H	Ræsi hefur verið lengt en jafna þarf grjótfyllingu sem er í kringum það í fláanum.
1498			Óvarið ræsi ≤ 1,5 m	H	2 hólkar. Þarf að lengja ræsi. Grjót við enda.
				Dagsetning gagna frá - til:	25.6.2013 12:41:45 - 26.6.2013 14:09:34

Myndir:

--	--

Úrbætur (V: vegaáætlun, Ö: öryggisaðgerð, skráist í aftasta dálk) (Lengd í m):

B.st.	E.st.	Lengd	Úrbætur
46			
450			
511			
628			
734	986	252	
747			
787			
1018			
1184			
1498			

Umferðaröryggisúttekt vega



Veg- og kaflannr.	Vegheiti	Byrjun kaflans	Endir kaflans
435	02	Nesjavallaleið	Sýslumörk
			Grafningsvegur efri (360-03)

Aðstæður (B beggja megin, V: vinstra megin, H: hægra megin) (Lengd í m):

B.st.	E.st.	Lengd	Nöfn táknmynda	Gildi	Athugasemdir
1511	1661	150	Of brattur flái	H	
1584			Tenging	V	Merkt yfirkeyrsla fyrir vélsleða. Mjög gróft efni.
1641			Óvarið ræsi ≤ 1,5 m	H	Tveir misstórir hólkar.
1799			Óvarið ræsi ≤ 1,5 m	H	Of stutt og grjót við enda.
6978	2353	13495	Ýmislegt	V	ATH. Skráning fer yfir kaflaskil. Lengd er frá kafla 02 til 01. Hitaveitupípa nálægt vegi (3-4 m frá akbrautarbrún). Gerum ráð fyrir að vegrið verði sett. Nokkrar myndir.
2745			Óvarið ræsi ≤ 1,5 m	H	Er í lagi.
3030	3144	114	Of brattur flái	H	Flái ójafn.
3275			Óvarið ræsi ≤ 1,5 m	H	Grjót við ræsisenda. Varasamt.
3301			Óvarið ræsi ≤ 1,5 m	H	Grjótþyllum allt um kring.
3302	3354	52	Of brattur flái	H	
				Dagsetning gagna frá - til:	25.6.2013 12:41:45 - 26.6.2013 14:09:34

Myndir:

--	--

Úrbætur (V: vegaáætlun, Ö: öryggisaðgerð, skráist í aftasta dálk) (Lengd í m):

B.st.	E.st.	Lengd	Úrbætur
1511	1661	150	
1584			
1641			
1799			
6978	2353	13495	Ath. sama ástand frá 435-01_2353 til 435-02_6978 eða 13,495 km. Vegrið þarf.
2745			
3030	3144	114	
3275			
3301			
3302	3354	52	

Umferðaröryggisúttekt vega



Veg- og kaflannr.	Vegheiti	Byrjun kaflans	Endir kaflans
435	02	Nesjavallaleið	Sýslumörk
			Grafningsvegur efri (360-03)

Aðstæður (B beggja megin, V: vinstra megin, H: hægra megin) (Lengd í m):

B.st.	E.st.	Lengd	Nöfn táknmynda	Gildi	Athugasemdir
3562			Tenging	V	Merkt yfirkeysla fyrir vélsleða.
3661			Óvarið ræsi ≤ 1,5 m	H	Ræsi sem þarf að lengja og laga fláa í kring. Brot í fláanum.
4294	4391	97	Of brattur flái	H	Stuttur brattur flái.
4403	4426	23	Grjót meðfram vegi	H	
4663	4706	43	Of brattur flái	H	
5105			Óvarið ræsi ≤ 1,5 m	H	Þarf að lengja og ganga frá við enda.
5223			Ýmislegt	H	ATH. Úrrennsli úr vegi.
5367			Tenging	V	Merkt yfirkeysla fyrir vélsleða.
5771	5943	172	Of brattur flái	H	
5906			Óvarið ræsi ≤ 1,5 m	H	Slæmur staður. Glompa í fláa.
				Dagsetning gagna frá - til:	25.6.2013 12:41:45 - 26.6.2013 14:09:34

Myndir:

--	--

Úrbætur (V: vegaáætlun, Ö: öryggisaðgerð, skráist í aftasta dálk) (Lengd í m):

B.st.	E.st.	Lengd	Úrbætur
3562			
3661			
4294	4391	97	
4403	4426	23	
4663	4706	43	
5105			
5223			
5367			
5771	5943	172	
5906			

Umferðaröryggisúttekt vega





Veg- og kaflanr.	Vegheiti	Byrjun kaflans	Endir kaflans
435	02	Nesjavallaleið	Sýslumörk
			Grafningsvegur efri (360-03)

Aðstæður (B beggja megin, V: vinstra megin, H: hægra megin) (Lengd í m):

B.st.	E.st.	Lengd	Nöfn táknmynda	Gildi	Athugasemdir
6003	6051	48	Of brattur flái	H	
6034			Óvarið ræsi ≤ 1,5 m	H	Nokkuð stórt ræsi sem er með stórgrýti í kring. Slæmur staður.
6060			Ýmislegt	V	Braggalaga hús um 1 m frá vegkanti.
6174			Óvarið ræsi ≤ 1,5 m	H	Tveir hólkar . Þvermál hvors um sig 1,30. 1 mynd. Lengja þarf ræsi og laga fláa beggja vegna ræsa.
6307			Grjót meðfram vegi	H	
6553			Tenging	V	Merkt yfirkeyrsla fyrir vélsleða.
6706	6773	67	Of brattur flái	H	Hár brattur flái.
6989	7036	47	Ýmislegt	V	Á þessu bili (við nk. plan) mætti móta fyrir vatnsrás. Ath. einnig litla steina.
7035			Stakir steinar	V	Stakur steinn og grjóhrúga. Þarf að laga þessa kverk.
7089			Tenging	V	Línuvegur.
				Dagsetning gagna frá - til:	25.6.2013 12:41:45 - 26.6.2013 14:09:34

Myndir:

	
435-02_6060 (Mynd: Google Maps)	435-02_6174

Úrbætur (V: vegaáætlun, Ö: öryggisaðgerð, skráist í aftasta dálk) (Lengd í m):

B.st.	E.st.	Lengd	Úrbætur
6003	6051	48	
6034			
6060			
6174			
6307			
6553			
6706	6773	67	
6989	7036	47	
7035			
7089			

Umferðaröryggisúttekt vega



Veg- og kaflanr.		Vegheiti	Byrjun kaflans	Endir kaflans
435	02	Nesjavallaleið	Sýslumörk	Grafningsvegur efri (360-03)

Aðstæður (B beggja megin, V: vinstra megin, H: hægra megin) (Lengd í m):

B.st.	E.st.	Lengd	Nöfn táknmynda	Gildi	Athugasemdir
7102	7316	214	Of brattur flái	V	Grófur og brattur flái. Á tveimur stöðum er mikið úrrennsli úr fláanum. Einnig farið að brotna úr kanti.
7116	7344	228	Of brattur flái	H	Flái við utanverða beygju. Stórgrýti í neðri hluta fláa á köflum. Einn versti fláinn á leiðinni.
7156			Óvarið ræsi ≤ 1,5 m	H	Há fylling ofan á ræsi.
7180			Ýmislegt	H	Vegbreidd 6,15 m. Nokkuð kröpp beygja. Stefnuörvar eru til staðar.
7316	7419	103	Grjót meðfram vegi	V	
7389	7424	35	Of brattur flái	H	Ekki eins hár og fláinn á undan en stallur ofan í vegrás.
7414	7458	44	Of brattur flái	V	Úrrennsli úr fláanum á hluta.
7456	7505	49	Klökk nálægt vegi	H	Spurning hvort mætti setja vegrið.
7458	7644	186	Ýmislegt	V	Bitavegrið til staðar en það þarf að lenga til norðurs þarf ekki að fylgja vegi. Gott pláss.
7553			Stakir steinar	H	

Dagsetning gagna frá - til: 25.6.2013 12:41:45 - 26.6.2013 14:09:34

Myndir:



435-02_7344



435-02_7344

Úrbætur (V: vegaáætlun, Ö: öryggisáðgerð, skráist í aftasta dálk) (Lengd í m):

B.st.	E.st.	Lengd	Úrbætur
7102	7316	214	
7116	7344	228	
7156			
7180			
7316	7419	103	
7389	7424	35	
7414	7458	44	
7456	7505	49	
7458	7644	186	
7553			

Umferðaröryggisúttekt vega



Veg- og kaflanr.	Vegheiti	Byrjun kaflans	Endir kaflans
435	02	Nesjavallaleið	Sýslumörk
			Grafningsvegur efri (360-03)

Aðstæður (B beggja megin, V: vinstra megin, H: hægra megin) (Lengd í m):

B.st.	E.st.	Lengd	Nöfn táknmynda	Gildi	Athugasemdir
7637			Stakir steinar	H	
7687			Ýmislegt	H	Tengibrunnur fyrir ljósleiðara sem getur virkað eins og stökkpallur.
7695			Tenging	H	Hugsanlega að námu.
7738	7852	114	Of brattur flái	V	
7744	8057	313	Ýmislegt	H	Hitaveiturörið innan öryggissvæðis. Beygir frá í 8057. Fjarlægð frá vegbrún í rör er 3-4 m.
7851			Óvarið ræsi ≤ 1,5 m	H	Ræsi sem þarf að lengja. Er með grjóti í kring. Glompa í fláa.
7872			Tenging	V	Önnur tenging að stóru plani. Hreinsa þarf litla steina á milli tenginga.
7891			Ýmislegt	H	Sig og gliðnun vegna sprungu. 3 myndir.
7951			Ýmislegt	H	Þanstykki fyrir leiðslu á steypum palli.
				Dagsetning gagna frá - til:	25.6.2013 12:41:45 - 26.6.2013 14:09:34

Myndir:



435-02_7891



435-02_7891

Úrbætur (V: vegaáætlun, Ö: öryggisaðgerð, skráist í aftasta dálk) (Lengd í m):

B.st.	E.st.	Lengd	Úrbætur
7637			
7645	7646	1	
7687			
7695			
7738	7852	114	
7744	8057	313	
7851			
7872			
7891			
7951			

Umferðaröryggisúttekt vega



Veg- og kaflannr.	Vegheiti	Byrjun kaflans	Endir kaflans
435	02	Nesjavallaleið	Sýslumörk
			Grafningsvegur efri (360-03)

Aðstæður (B beggja megin, V: vinstra megin, H: hægra megin) (Lengd í m):

B.st.	E.st.	Lengd	Nöfn táknmynda	Gildi	Athugasemdir
7997			Tenging	V	Tenging að stóru plani.
8009			Óvarið ræsi ≤ 1,5 m	V	Frekar meinlaust.
8058			Tenging	H	
8128			Óvarið ræsi ≤ 1,5 m	H	Lengja þarf ræsi og laga fláa. Grjót við ræsisenda.
8132			Óvarið ræsi ≤ 1,5 m	V	Brattur flái niður að ræsi og grjót við enda. Ein mynd.
8134			Ýmislegt	V	Brattur flái í þessum punkti.
8267			Grjót meðfram vegi	H	
8279			Vegbúnaður við veg	V	STOP-merki á Frakkastíg við Nesjavallaleið.
8284			Tenging	V	Tenging að Frakkastíg.
8286			Tenging	H	Þjónustuvegur við lögnina.
				Dagsetning gagna frá - til:	25.6.2013 12:41:45 - 26.6.2013 14:09:34

Myndir:

--	--

Úrbætur (V: vegaáætlun, Ö: öryggisaðgerð, skráist í aftasta dálk) (Lengd í m):

B.st.	E.st.	Lengd	Úrbætur
7997			
8009			
8058			
8128			
8132			
8134			
8267			
8279			
8284			
8286			

Umferðaröryggisúttekt vega



Veg- og kaflanr.	Vegheiti	Byrjun kaflans	Endir kaflans
435	02	Nesjavallaleið	Sýslumörk
			Grafningsvegur efri (360-03)

Aðstæður (B beggja megin, V: vinstra megin, H: hægra megin) (Lengd í m):

B.st.	E.st.	Lengd	Nöfn táknmynda	Gildi	Athugasemdir
8291	8402	111	Ýmislegt		H Lögn kemur að vegi. Endar í steiptum vegg og bröttum fláa.
8310			Óvarið ræsi ≤ 1,5 m		H Lengja þarf ræsið og laga fláa.
8313			Óvarið ræsi ≤ 1,5 m		V Mikið grjót við enda ræsis.
8375	8458	83	Of brattur flái		V Vantar efni í fláa. Brot í fláanum.
8470			Vegbúnaður við veg		V Ryðgaður stólpi fyrir lokunarkeðju.
8470			Klöpp nálægt vegi		V Klöpp og lausir steinar.
8477			Ýmislegt		H Brunnur sem mætti kaffæra betur.
8486			Grjót meðfram vegi		V
8486			Of brattur flái		V Stallur í fláa í þessum punkti.
8517	8553	36	Of brattur flái		V

Dagsetning gagna frá - til: 25.6.2013 12:41:45 - 26.6.2013 14:09:34

Myndir:



435-02_(8291-8402). Mynd: Google Maps.

Úrbætur (V: vegaáætlun, Ö: öryggisaðgerð, skráist í aftasta dálk) (Lengd í m):

B.st.	E.st.	Lengd	Úrbætur
8291	8402	111	
8310			
8313			
8375	8458	83	
8470			
8470			
8477			
8486			
8486			
8517	8553	36	

Umferðaröryggisúttekt vega



Veg- og kaflannr.	Vegheiti	Byrjun kaflans	Endir kaflans
435	02	Nesjavallaleið	Sýslumörk
			Grafningsvegur efri (360-03)

Aðstæður (B beggja megin, V: vinstra megin, H: hægra megin) (Lengd í m):

B.st.	E.st.	Lengd	Nöfn táknmynda	Gildi	Athugasemdir
8567			Stakir steinar	V	2 steinar.
8581			Stakir steinar	V	
8633			Grjót meðfram vegi	V	
8651	8784	133	Ýmislegt	V	Stórgrýtt rás og úrrennsli.
8704			Stakir steinar	H	Stakur steinn og annar stuttu áður (m.v. akstursstefnu frá RVK).
8785	8890	105	Grjót meðfram vegi		Flái grófur og úrrennsli við slitlagsbrún.
8823			Óvarið ræsi ≤ 1,5 m	V	Ræsi sem þarf að lengja.
8823			Óvarið ræsi ≤ 1,5 m	H	Ræsi og þverskurður í fláa.
8996	9049	53	Of brattur flái	V	Flái kúptur, vantar efni neðst í hann.
9070	9096	26	Of brattur flái	V	

Dagsetning gagna frá - til: 25.6.2013 12:41:45 - 26.6.2013 14:09:34

Myndir:

--	--

Úrbætur (V: vegaáætlun, Ö: öryggisaðgerð, skráist í aftasta dálk) (Lengd í m):

B.st.	E.st.	Lengd	Úrbætur
8567			
8581			
8633			
8651	8784	133	
8704			
8785	8890	105	
8823			
8823			
8996	9049	53	
9070	9096	26	

Umferðaröryggisúttekt vega



Veg- og kaflannr.	Vegheiti	Byrjun kaflans	Endir kaflans
435	02	Nesjavallaleið	Sýslumörk
			Grafningsvegur efri (360-03)

Aðstæður (B beggja megin, V: vinstra megin, H: hægra megin) (Lengd í m):

B.st.	E.st.	Lengd	Nöfn táknmynda	Gildi	Athugasemdir
9098			Óvarið ræsi ≤ 1,5 m	V	Grjót við enda ræsis. Laga þarf fláa við ræsið og jafna kverk við plan.
9110			Tenging	V	Önnur tenging að plani við Dyradal. Leggja þyrfti yfir malaryfirborð á milli tenginga.
9146			Tenging	V	Tenging að plani við Dyradal.
9155	9256	101	Of brattur flái	V	
9156			Ýmislegt	H	Nokkrar myndir af þreföldu skilti og ein til baka upp brekkuna bröttu.
9156			Ýmislegt	H	Brunnur sem mætti kaffæra betur.
9172			Óvarið ræsi ≤ 1,5 m	H	Tveir hólkar. Þarf að lengja og laga fláa.
9175			Óvarið ræsi ≤ 1,5 m	V	Tvö rör. Þarf að lengja.
9229	9260	31	Of brattur flái	H	Athuga fláa við utanverða beygju, brot á kafla. Ekki sérstaklega hættulegur staður en þarf að skoða. Líklega uppfyllir fláinn veghönnunarreglur.
9303	9321	18	Of brattur flái	V	Lengja þyrfti vegrið sem þessari lengd nemur.
				Dagsetning gagna frá - til:	25.6.2013 12:41:45 - 26.6.2013 14:09:34

Myndir:



435-02_9156 Horft til suðurs



435-02_9156 Horft til norðurs

Úrbætur (V: vegaáætlun, Ö: öryggisaðgerð, skráist í aftasta dálk) (Lengd í m):

B.st.	E.st.	Lengd	Úrbætur
9098			
9110			
9146			
9155	9256	101	
9156			
9156			
9172			
9175			
9229	9260	31	
9303	9321	18	

Umferðaröryggisúttekt vega



Veg- og kaflannr.	Vegheiti	Byrjun kaflans	Endir kaflans
435	02	Nesjavallaleið	Sýslumörk
			Grafningsvegur efri (360-03)

Aðstæður (B beggja megin, V: vinstra megin, H: hægra megin) (Lengd í m):

B.st.	E.st.	Lengd	Nöfn táknmynda	Gildi	Athugasemdir
9310	9438	128	Ýmislegt	H	Vegrás sem þarf að jafna, mýkja.
9310	9465	155	Skering nálægt vegi	H	
9321	9404	83	Ýmislegt	V	Bitavegrið til staðar. Stefnuörvar á vegriði.
9424			Þverhnípi við veg	V	Rétt utan öryggissvæðis er þverhnípi . Bratt niður á stall.
9441	9502	61	Of brattur flái	V	Þyrfti að setja vegrið.
9505			Tenging	V	Tenging að litlu plani við gönguleið ofan Dyra.
9512			Of brattur flái	V	Útskot með bröttum fláa við gönguleið að Dyrum.
9524	9578	54	Skering nálægt vegi	V	Laga þarf rás og fylgjast með hruni úr klapparskeringu. Mikilvægt að skoða.
9533	9555	22	Klöpp nálægt vegi	H	Líklega þarf að setja vegrið.
9557	9699	142	Of brattur flái	H	Endinn er við niðurgrafinn vegriðsenda, þ.e. við byrjun vegriðs.
				Dagsetning gagna frá - til:	25.6.2013 12:41:45 - 26.6.2013 14:09:34

Myndir:

--	--

Úrbætur (V: vegaáætlun, Ö: öryggisaðgerð, skráist í aftasta dálk) (Lengd í m):

B.st.	E.st.	Lengd	Úrbætur
9310	9438	128	
9310	9465	155	
9321	9404	83	
9424			
9441	9502	61	
9505			
9512			
9524	9578	54	
9533	9555	22	
9557	9699	142	

Umferðaröryggisúttekt vega



Veg- og kaflanr.	Vegheiti	Byrjun kaflans	Endir kaflans
435	02	Nesjavallaleið	Sýslumörk
			Grafningsvegur efri (360-03)


Aðstæður (B beggja megin, V: vinstra megin, H: hægra megin) (Lengd í m):

B.st.	E.st.	Lengd	Nöfn táknmynda	Gildi	Athugasemdir
9603			Ýmislegt	V	Tengingar inn á plan sitt hvorum megin við þennan punkt. Leggja þyrfti yfir malarkafla milli vegar og plans.
9620	9636	16	Of brattur flái	V	Lengja þyrfti vegrið sem þessari lengd nemur og í boga við plan.
9636	9662	26	Ýmislegt	V	Bitavegrið með niðurgrofum enda til staðar.
9662			Ýmislegt	H	Brunnur sem þyrfti að kaffæra.
9662	9780	118	Of brattur flái	V	Hlaðinn flái (grýti). Bratt niður í rás. Líklegt að umtalsvert vatn renni um rásina en þetta vatn kemur úr dal handan við skarðið. Einnig er klöpp við veg. Stórgrýti í rásinni. Nokkrar myndir.
9699	9794	95	Ýmislegt	H	Bitavegrið til staðar.
9780			Óvarið ræsi ≤ 1,5 m	V	ATH. Ræsi liggur nánast samsíða vegi og opnast langsum í vegrás undir klöpp. Tók nokkr. myndir.
9785	9820	35	Skering nálægt vegi	V	Flái í lagi en hreinsa þarf rás. Hrun úr skeringunni.
9822	9836	14	Of brattur flái	H	Ljósleiðarabrunnur er innan þessa beltis.
9841			Stakir steinar	V	Stór steinn í jaðri öryggissvæðis.
Dagsetning gagna frá - til:					25.6.2013 12:41:45 - 26.6.2013 14:09:34

Myndir:



435-02_9662-9780



435-02_9780

Úrbætur (V: vegaáætlun, Ö: öryggisaðgerð, skráist í aftasta dálk) (Lengd í m):

B.st.	E.st.	Lengd	Úrbætur
9603			
9620	9636	16	
9636	9662	26	
9662			
9662	9780	118	
9699	9794	95	
9780			
9785	9820	35	
9822	9836	14	
9841			

Umferðaröryggisúttekt vega



Veg- og kaflanr.	Vegheiti	Byrjun kaflans	Endir kaflans
435	02	Nesjavallaleið	Sýslumörk
			Grafningsvegur efri (360-03)

Aðstæður (B beggja megin, V: vinstra megin, H: hægra megin) (Lengd í m):

B.st.	E.st.	Lengd	Nöfn táknmynda	Gildi	Athugasemdir
9855			Óvarið ræsi ≤ 1,5 m	H	Hola í fláa.
9857			Óvarið ræsi ≤ 1,5 m	V	
9860			Tenging	H	
9885	9916	31	Ýmislegt	V	Holur í fláa, úrrennsli. Þarf að laga við fyrsta tækifæri.
10031	10123	92	Þverhnípi við veg	V	Nauðsynlegt að setja vegrið.
10048			Ýmislegt	H	Ljósleiðarabrunnur sem getur virkað eins og stökkpallur.
10064	10131	67	Skering nálægt vegi	H	Skering nokkuð slétt en þarf að jafna og hreinsa laust grjót.
10116	10154	38	Klöpp nálægt vegi	V	Klöpp við veg sem hrynur úr. Mikilvægt að hreinsa rás.
10150	10398	248	Of brattur flái	H	Er við utanverða beygju.
10173	10212	39	Of brattur flái	V	Flái bæði grófur og brattur.
				Dagsetning gagna frá - til:	25.6.2013 12:41:45 - 26.6.2013 14:09:34

Myndir:

--	--

Úrbætur (V: vegaáætlun, Ö: öryggisaðgerð, skráist í aftasta dálk) (Lengd í m):

B.st.	E.st.	Lengd	Úrbætur
9855			
9857			
9860			
9885	9916	31	
10031	10123	92	
10048			
10064	10131	67	
10116	10154	38	
10150	10398	248	
10173	10212	39	

Umferðaröryggisúttekt vega



Veg- og kaflanr.	Vegheiti	Byrjun kaflans	Endir kaflans
435	02	Nesjavallaleið	Sýslumörk
			Grafningsvegur efri (360-03)

Aðstæður (B beggja megin, V: vinstra megin, H: hægra megin) (Lengd í m):

B.st.	E.st.	Lengd	Nöfn táknmynda	Gildi	Athugasemdir
10199			Óvarið ræsi ≤ 1,5 m	V	Hola við ræsi. Lengja þarf ræsið og laga fláa.
10212	10247	35	Ýmislegt	V	Grófur flái, ekki brattur.
10253	10296	43	Skering nálægt vegi	V	Þröng rás og bratt niður í hana utan í hlíð.
10294			Óvarið ræsi ≤ 1,5 m	H	Ræsi sem þarf að skipta um og lengja.
10296	10374	78	Of brattur flái	V	Stefnuórvar eru í þessari beygju. Fláinn er brattur. Brekka niður og beygja.
10298			Óvarið ræsi ≤ 1,5 m	V	Lengja þarf ræsi, fjarlægja grjót og laga fláa. Glompa við ræsi og stórgrýti. Slæmur staður.
10374	10549	175	Of brattur flái	V	Jafna eða bæta í fláa og laga rás. Fláinn er brattur en lágur. Mikilvægt að skoða strax.
10534	10551	17	Þverhnípi við veg	H	Rétt utan við einfalt öryggissvæði er þverhnípi . einnig steiptur brunnur með loftrörum fyrir hitaveitu.
10596			Tenging	V	Tenging að stórum hitaveitutönkum.
10596			Ýmislegt	V	Vantar rás milli hitaveitutanka og grjóthrúguskeringarinnar. Vatn rennur inn á veg.
Dagsetning gagna frá - til:					25.6.2013 12:41:45 - 26.6.2013 14:09:34

Myndir:

--	--

Úrbætur (V: vegaáætlun, Ö: öryggisaðgerð, skráist í aftasta dálk) (Lengd í m):

B.st.	E.st.	Lengd	Úrbætur
10199			
10212	10247	35	
10253	10296	43	
10294			
10296	10374	78	
10298			
10374	10549	175	
10534	10551	17	
10596			
10596			

Umferðaröryggisúttekt vega



Veg- og kaflannr.	Vegheiti	Byrjun kaflans	Endir kaflans
435	02	Nesjavallaleið	Sýslumörk
			Grafningsvegur efri (360-03)

Aðstæður (B beggja megin, V: vinstra megin, H: hægra megin) (Lengd í m):

B.st.	E.st.	Lengd	Nöfn táknmynda	Gildi	Athugasemdir
10705			Stakir steinar	V	Þrír frekar litlir steinar.
10720			Skering nálægt vegi	V	Grjóthrúga við yfirkeyrslusvæði hitaveitupípu sem er allt of nálægt. Vantar rás meðfram haugnum.
10720	10747	27	Ýmislegt	V	Frá og með þeim stað sem vegriðið endar væri best að lengja vegriðið sem nemur þessari lengd.
10731			Ýmislegt	V	Steypt undirstaða undir þanstykki og steinn við.
10747	10801	54	Ýmislegt	V	Bitavegrið til staðar.
10801	10939	138	Of brattur flái	V	Ekki brattur alla leið. Þolanlegur á miðjum kafla. Þyrfti að setja vegrið.
10864	10885	21	Of brattur flái	H	Endar í niðurgröfnum vegriðsenda.
10886	10937	51	Ýmislegt	H	Bitavegrið til staðar.
10925			Stakir steinar	V	Tveir stakir steinar.
10965	11016	51	Of brattur flái	H	

Dagsetning gagna frá - til: 25.6.2013 12:41:45 - 26.6.2013 14:09:34

Myndir:

--	--

Úrbætur (V: vegaáætlun, Ö: öryggisaðgerð, skráist í aftasta dálk) (Lengd í m):

B.st.	E.st.	Lengd	Úrbætur
10705			
10720			
10720	10747	27	
10731			
10747	10801	54	
10801	10939	138	
10864	10885	21	
10886	10937	51	
10925			
10965	11016	51	

Umferðaröryggisúttekt vega



Veg- og kaflanr.	Vegheiti	Byrjun kaflans	Endir kaflans
435	02	Nesjavallaleið	Sýslumörk
			Grafningsvegur efri (360-03)

Aðstæður (B beggja megin, V: vinstra megin, H: hægra megin) (Lengd í m):

B.st.	E.st.	Lengd	Nöfn táknmynda	Gildi	Athugasemdir
11006	11091	85	Ýmislegt	V	Hitaveitupípa komin að vegi. Víða grjót.
11016	11113	97	Ýmislegt	H	Vegrið til staðar.
11072			Ýmislegt	V	Þanstykki fyrir hitaveitupípu á steiptum palli.
11089	11108	19	Þverhnípi við veg	V	Ræsi undir. Á þessum stað er hitaveitulögn hátt yfir yfirborði. Slæmur staður. 5 myndir.
11110			Tenging	V	
11119	11298	179	Ýmislegt	V	Ójöfn og aflöguð vegrás. Brattur flái á kafla. Hvöss kverk.
11182	11285	103	Of brattur flái	H	Brattur flái við utanveða beygju.
11316			Tenging	H	Tenging að útsýnispalli við Konungsbrún.
11317	11346	29	Of brattur flái	V	Lengja þarf vegrið upp brekkuna sem þessari lengd nemur, sbr. gæti verið hættulegt fyrir umferð á leið niður sem fer öfugu megin út af.
11332	11371	39	Of brattur flái	H	

Dagsetning gagna frá - til: 25.6.2013 12:41:45 - 26.6.2013 14:09:34

Myndir:



435-02_11089-11108



435-02_11089-11108

Úrbætur (V: vegaáætlun, Ö: öryggisaðgerð, skráist í aftasta dálk) (Lengd í m):

B.st.	E.st.	Lengd	Úrbætur
11006	11091	85	
11016	11113	97	
11072			
11089	11108	19	
11110			
11119	11298	179	
11182	11285	103	
11316			
11317	11346	29	
11332	11371	39	

Umferðaröryggisúttekt vega



Veg- og kaflannr.	Vegheiti	Byrjun kaflans	Endir kaflans
435	02	Nesjavallaleið	Sýslumörk
			Grafningsvegur efri (360-03)

Aðstæður (B beggja megin, V: vinstra megin, H: hægra megin) (Lengd í m):

B.st.	E.st.	Lengd	Nöfn táknmynda	Gildi	Athugasemdir
11346	11448	102	Ýmislegt		V Bitavegrið til staðar. Niðurgrafinn endi. Ekki gott.
11450	11508	58	Þverhnípi við veg		V Allt of brattur flái. Þarf að setja vegrið. Þarna hefði átt að tengja vegrið saman.
11486			Tenging		H Tenging að upplýsingaskilti.
11508	11553	45	Ýmislegt		V Bitavegrið til staðar sem þarf að lengja, sbr. skráningu á bröttum fláa. Niðurgrafnir endar.
11524			Tenging		H Seinni tenging að upplýsingaplani.
11532	11571	39	Ýmislegt		H Bitavegrið til staðar.
11553	11575	22	Of brattur flái		V Lengja þyrfti vegrið sem er framundan m.v. akstursstefnu til RVK sem þessari lengd nemur.
11592			Tenging		H Þjónustuvegur.
11597	11632	35	Of brattur flái		H
11602			Ýmislegt		V Á þessum stað (+/-) 10 m er flái nokkuð grófur.
				Dagsetning gagna frá - til:	25.6.2013 12:41:45 - 26.6.2013 14:09:34

Myndir:

--	--

Úrbætur (V: vegaáætlun, Ö: öryggisaðgerð, skráist í aftasta dálk) (Lengd í m):

B.st.	E.st.	Lengd	Úrbætur
11346	11448	102	
11450	11508	58	
11486			
11508	11553	45	
11524			
11532	11571	39	
11553	11575	22	
11592			
11597	11632	35	
11602			

Umferðaröryggisúttekt vega



Veg- og kaflannr.	Vegheiti	Byrjun kaflans	Endir kaflans
435	02	Nesjavallaleið	Sýslumörk
			Grafningsvegur efri (360-03)

Aðstæður (B beggja megin, V: vinstra megin, H: hægra megin) (Lengd í m):

B.st.	E.st.	Lengd	Nöfn tákmynda	Gildi	Athugasemdir
11659	11672	13	Klöpp nálægt vegi	H	Hraunklöpp sem jaðrar við að sleppa miðað við hámarkshraða 60 km/klst (en hann er reyndar aðeins leiðbeinandi).
11822			Stakir steinar	V	Grjóthnullungur, ekki mjög stór, einnig smásteinar í vegkanti í grennd.
11872	11903	31	Of brattur flái	V	
11877			Óvarið ræsi ≤ 1,5 m	H	Tveir hólkar.
11878	11900	22	Of brattur flái	H	Brattur kantur í grennd við ræsi.
11880			Óvarið ræsi ≤ 1,5 m	V	Tveir hólkar. Þyrfti að lengja.
11919			Stakir steinar	V	Lítill.
12095	12212	117	Of brattur flái	H	Hár flái. Mishæðottur á köflum.
12458	12551	93	Grjót meðfram vegi	V	Lítið mál að hreinsa.
12538	12584	46	Of brattur flái	H	Aðeins þarf að draga úr bratta fláa.
				Dagsetning gagna frá - til:	25.6.2013 12:41:45 - 26.6.2013 14:09:34

Myndir:

--	--

Úrbætur (V: vegaáætlun, Ö: öryggisaðgerð, skráist í aftasta dálk) (Lengd í m):

B.st.	E.st.	Lengd	Úrbætur
11659	11672	13	
11822			
11872	11903	31	
11877			
11878	11900	22	
11880			
11919			
12095	12212	117	
12458	12551	93	
12538	12584	46	

Umferðaröryggisúttekt vega



Veg- og kaflanr.	Vegheiti	Byrjun kaflans	Endir kaflans
435	02	Nesjavallaleið	Sýslumörk
			Grafningsvegur efri (360-03)

Aðstæður (B beggja megin, V: vinstra megin, H: hægra megin) (Lengd í m):

B.st.	E.st.	Lengd	Nöfn táknmynda	Gildi	Athugasemdir	
12579	12651	72	Of brattur flái		V Stefnuörvar eru í þessari beygju fyrir umferð á leið til RVK.	
12716	12730	14	Of brattur flái		H Lengja hefði þurft vegrið sem lengd þessa beltis nemur.	
12728	12755	27	Ýmislegt		H ÓNÝT STOÐ.	
12753	12866	113	Of brattur flái		H Grjót er í vegrás. Lagast ef flái er mildaður. Þetta er slæmur staður, þyrfti að lengja vegrið sem lengd þessa beltis (brattur flái) nemur.	
12793	12860	67	Grjót meðfram vegi		V Grjót í rás meðfram vegi	
12860	12916	56	Ýmislegt		V Bitavegrið til staðar. Endi niðurgrafinn.	
12866	12962	96	Ýmislegt		H Bitavegrið til staðar.	
12916	12946	30	Of brattur flái		V Lengja þarf vegrið sem lengd þessa beltis nemur. Stefnuörvar eru í þessari beygju. (Leið til RVK).	
12980			Stakir steinar		V Lítill stakur steinn innan öryggissvæðis.	
13045	13075	30	Skurður við veg		H Rás við veg. Full af lúpínu.	
					Dagsetning gagna frá - til:	25.6.2013 12:41:45 - 26.6.2013 14:09:34

Myndir:

--	--

Úrbætur (V: vegaáætlun, Ö: öryggisaðgerð, skráist í aftasta dálk) (Lengd í m):

B.st.	E.st.	Lengd	Úrbætur
12579	12651	72	
12716	12730	14	
12728	12755	27	
12753	12866	113	
12793	12860	67	
12860	12916	56	
12866	12962	96	
12916	12946	30	
12980			
13045	13075	30	

Umferðaröryggisúttekt vega



Veg- og kaflanr.	Vegheiti	Byrjun kaflans	Endir kaflans
435	02	Nesjavallaleið	Sýslumörk
			Grafningsvegur efri (360-03)

Aðstæður (B beggja megin, V: vinstra megin, H: hægra megin) (Lengd í m):

B.st.	E.st.	Lengd	Nöfn táknmynda	Gildi	Athugasemdir
13054			Óvarið ræsi ≤ 1,5 m	V	Lengja þarf ræsið og laga fláa í kringum ræsisenda, ca. 5 m í hvora átt.
13159	13230	71	Of brattur flái	V	Stallur í fláa. Lágur.
13186			Vegbúnaður við veg	V	Stólpi með lokunarkeðju.
13187			Ýmislegt	H	Stálstaurar með lokunarkeðju. Nokkuð ryðgaðir.
13205			Ýmislegt	H	Borholuplan. Mætti laga kverk.
13335	13454	119	Of brattur flái	V	Stallur í fláa. Lágur.
13339	13411	72	Of brattur flái	H	
13531	13554	23	Of brattur flái	V	Stallur í fláa, lágur. Ætti ekki að vera mikið verk.
13673			Vegbúnaður við veg	V	Merki um Nesjavallaleið, þar sem leiðbeinandi hraði er settur 60. (Blátt).
13718	13764	46	Of brattur flái	V	Brot í lágum fláa, þó ekki hátt,
				Dagsetning gagna frá - til:	25.6.2013 12:41:45 - 26.6.2013 14:09:34

Myndir:

--	--

Úrbætur (V: vegaáætlun, Ö: öryggisaðgerð, skráist í aftasta dálk) (Lengd í m):

B.st.	E.st.	Lengd	Úrbætur
13054			
13159	13230	71	
13186			
13187			
13205			
13335	13454	119	
13339	13411	72	
13531	13554	23	
13673			
13718	13764	46	

Umferðaröryggisúttekt vega



Veg- og kaflanr.		Vegheiti	Byrjun kaflans	Endir kaflans
435	02	Nesjavallaleið	Sýslumörk	Grafningsvegur efri (360-03)

Aðstæður (B beggja megin, V: vinstra megin, H: hægra megin) (Lengd í m):

B.st.	E.st.	Lengd	Nöfn táknmynda	Gildi		Athugasemdir
13753			Vegbúnaður við veg		V	Skiltarör án merkis
13804			Ýmislegt		H	Upplýsingatafla með 4 stoðum.
13845			Vegamót			Vegamót Grafningsvegur og Nesjavallaleiðar. (Ath. opinber lengd kafla 435-02 er 13900).
					Dagsetning gagna frá - til:	25.6.2013 12:41:45 - 26.6.2013 14:09:34

Myndir:

--	--

Úrbætur (V: vegaáætlun, Ö: öryggisaðgerð, skráist í aftasta dálk) (Lengd í m):

B.st.	E.st.	Lengd	Úrbætur	
13753				
13804				
13845				